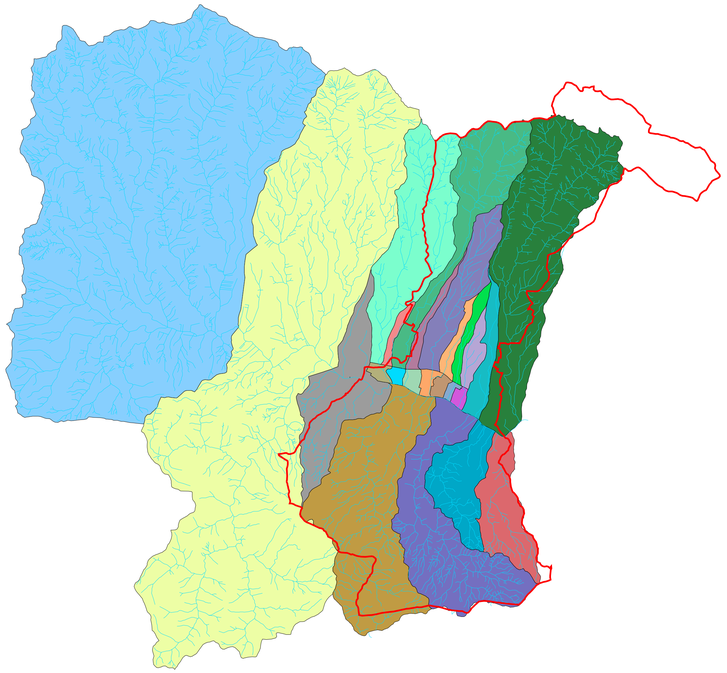

LEGENDA:
- Limite comune
- Reticolo Idrografico

Bacini:
- Affluente_Bagnone_01
- Bagnone_01
- Bagnone_02
- Bosso_01
- Bosso_02
- Cale_01
- Cale_02
- Cavallina_01
- Corolla_01
- Elsa_01
- Faltona_01
- Fistona_01
- Interbacino Sieve Borgo San Lorenzo
- Interbacino Sieve San Piero a Sieve
- Rimorelli_01
- Rimorelli_02
- San_Donnino_01
- San_Donnino_02
- San_Giovanni_01
- San_Giovanni_02
- Sieve a Bilancino
- Strulla_01
- Vigiano_01
- Vigiano_02

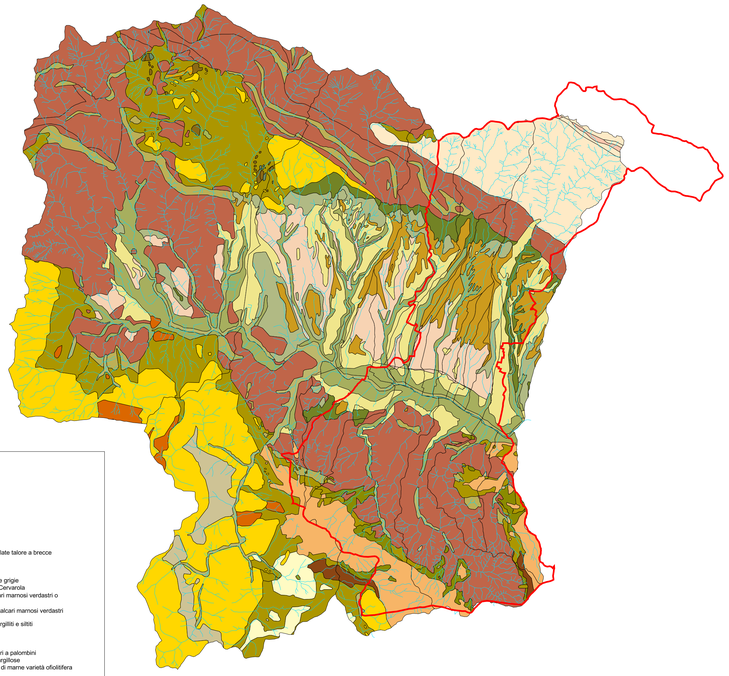

LEGENDA:
- Reticolo Idrografico
- Confine comunale

Geolitologia:
- aC - Arenarie di Monte Cervarola
- alb - Alberese
- all - Alluvioni recenti e attuali
- aS - Arenarie di Monte Senario
- at - Alluvioni terrazzate
- bn - Brecciole nummulitiche
- bw - Conglomerati e arenarie di materiale ofiolitico
- cb - Argille e marne con calcari, calcari marnosi, arenarie e calcareniti intercalate talore a brecce sedimentarie costituite da rocce verdi, diaspri e calcari litografici
- dt - Detriti
- fh - Flysch ad Elmintoidi: calcari marnosi scuri, marne e arenarie calcaree
- fP1 - Argilliti di Fiumalbo - Marne di Le Piastre: argilliti varicolori, siltiti e marne grigie
- fPaC - Intervalli frequenti o potenti di marne siliceo e siltiti in Arenarie Monte Cervarola
- fV - Formazione di Vallina - Formazione di Sillano: argilloscisti variegati, calcari marnosi verdastri o grigi, calcareniti minute e arenarie calcarifere
- fVR - Formazione di Villa a Radda: argilloscisti talora siltosi, con pochi strati calcari marnosi verdastri o arenarie calcarifere
- mg - Macigno: arenarie quarzoso-feldspatiche alternate a sottili interstrati di argilliti e siltiti
- Nu - Calcareniti e calciruditi grigie gradate
- oi - Olistostromi
- Pag - Argille azzurre e cinerine
- pb - Argille a Palombini: argilliti e marne fogliettate con intercalazioni di calcari a palombini
- Pcg - Conglomerati e ghiaie prevalentemente argillose, con sabbie e sabbie argillose
- pf - Pietraforte: arenarie calcaree alternate ad argilliti subordinatamente livelli di marne varietà ofiolitifera
- Ps - Sabbie gialle, arenarie
- sc - Scaglia toscana: argilliti rosse e varicolori con intercalazioni di calcari silicei grigi, marne rosse e calcareniti
- Vs - Sabbie del Tasso: sabbie conti di ciottoli e sabbie argillose
- VVB - Formazione di Villa Babbiani: sabbie con tasche e lenti di ciottoli di macigno

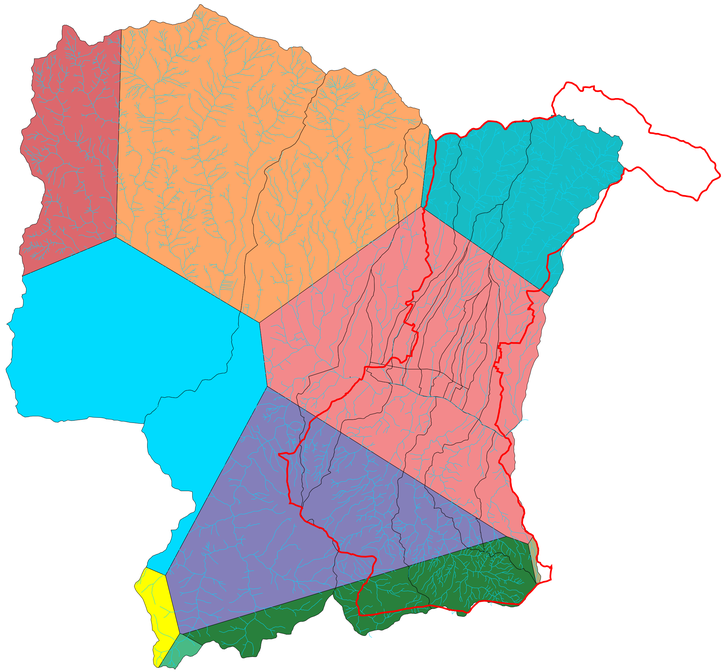

LEGENDA:
- Reticolo idrografico
- Confine comunale

Topoieti:
- BORGO S.LORENZO
- CALENZANO
- DICOMANO (C.LE PASSERINI)
- FIESOLE
- LE CROCI DI CALENZANO
- MONTESENARIO
- PONTE A OLMO
- RAZZUOLO
- S.QUIRICO DI VERNIO
- VETTA LE CROCI

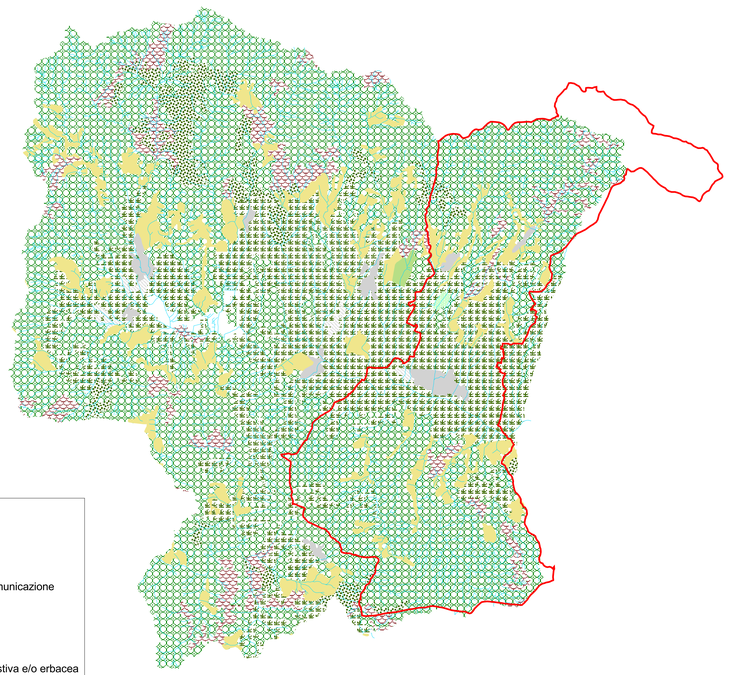

LEGENDA:
- Reticolo idrografico
- Confine comunale

Uso del suolo
- Tessuto urbano continuo
- Zone industriali, commerciali e reti di comunicazione
- Zone verdi artificiali non agricole
- Seminativi
- Colture permanenti
- Prati stabili
- Zone agricole eterogenee
- Zone boscate
- Zone caratterizzate da vegetazione arbustiva e/o erbacea
- Zone aperte con vegetazione rada o assente
- Acque continentali

COMUNE DI BORGO SAN LORENZO

Provincia di Firenze

PROGETTO:

STUDIO IDROLOGICO E IDRAULICO DI SUPPORTO
AL REGOLAMENTO URBANISTICO DEL COMUNE DI BORGO SAN LORENZO
E ADEGUAMENTO AL PIANO DI ASSETTO IDROLOGICO

OGGETTO:

BACINI IDROGRAFICI, GEOLITOLOGIA, TOPOIETI E USO DEL SUOLO

ELABORATO:	REV:	DATA:	SCALA:	NUMERO COMMESSA:	NOME FILE:
T01	00	Settembre 2013	1:30.000	L660	Tavola_01.pdf

PHYSIS INGEGNERIA PER L'AMBIENTE
Via Bonifacio Lupi, 1
50129 - Firenze
Tel. 055484206 / 055491896
Fax. 0554626342
Email: segreteria.firenze@physis.net

PROGETTISTA:
Dott. Ing. David Settesoldi

COLLABORATORI:
Ing. Martina Alderighi
Geol. Silvia Angelini
Geom. Daniele Natali

COMMITTENTE:
Comune di Borgo San Lorenzo
Piazza Dante, 2
50032 Borgo San Lorenzo (FI)

REV.	DATA	DESCRIZIONE MODIFICHE
02		
01		
00	16/09/13	PRIMA EMISSIONE